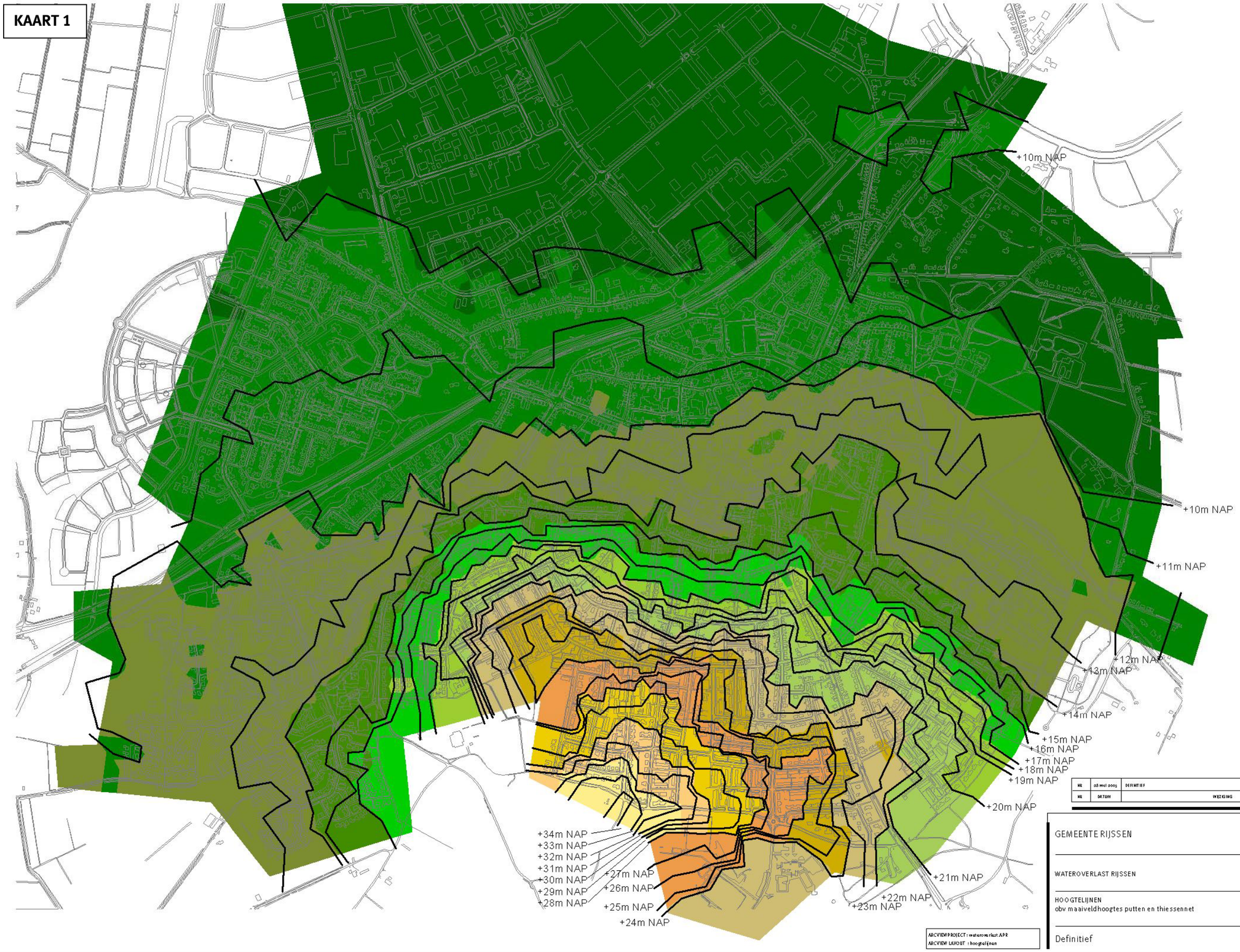

KAART 1

NR	28 mei 2009	DEFINITIEF	ES
NR	DATUM	WIJZIGING	GET.

GEMEENTE RIJSSEN

WATEROVERLAST RIJSSEN

HOOGTELIJNEN
obv maaiveldhoogtes putten en thiessennet

Definitief

TEKENAAR: B.J. Steentjes
SCHAAL: niet op schaal
PROJECTMANAGER: L. Boot
FORMAAT: A3
BLAD IN BLADEN: 1 IN 1
TEKENINGNUMMER: 131473-HG1
WIJZ. NR: Do

ARCVIEW PROJECT: wateroverlast.APR
ARCVIEW LAYOUT: hoogtelijnen

oranjewoud

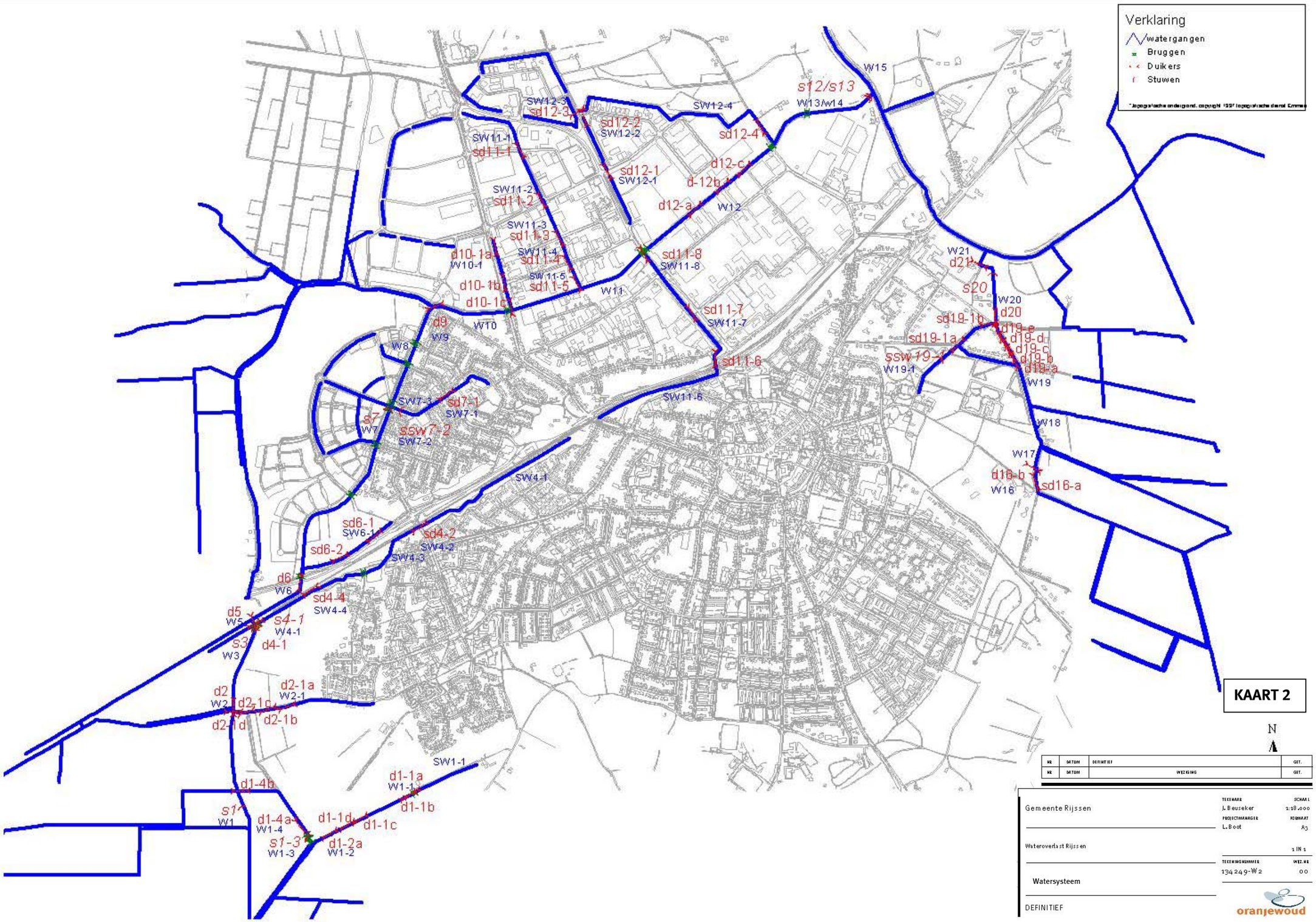
Verklaring
watergangen
Bruggen
Duikers
Stuwen
KAART 2
N
Gemeente Rijssen
Waterovertast Rijssen
Watersysteem
DEFINITIEF
TEKENAAR
J. Beuseker
PROJECTMANAGER
L. Boot
SCHAAL
1:18.000
FORMAAT
A3
1 IN 1
TEKENINGNUMMER
134249-W2
WIZ. NR
00
oranjewoud
s12/s13
W13/w14
W15
SW12-4
sd12-4
d12-c
d-12b
d12-a
W12
SW12-3
sd12-3
sd12-2
SW12-2
sd12-1
SW12-1
SW11-1
sd11-1
SW11-2
sd11-2
SW11-3
sd11-3
SW11-4
sd11-4
SW11-5
sd11-5
d10-1a
W10-1
d10-1b
d10-1c
W10
W11
sd11-8
SW11-8
sd11-7
SW11-7
sd11-6
SW11-6
d9
W9
W8
SW7-3
sd7-1
SW7-1
s7
W7
ssw7-2
SW7-2
SW4-1
sd6-1
SW6-1
sd6-2
sd4-2
SW4-2
SW4-3
d6
W6
sd4-4
SW4-4
d5
W5
s4-1
W4-1
s3
W3
d4-1
d2
W2
d2-1a
W2-1
d2-1c
d2-1d
d2-1b
SW1-1
d1-1a
W1-1
d1-1b
d1-1c
d1-1d
d1-4b
s1
W1
d1-4a
W1-4
s1-3
W1-3
d1-2a
W1-2
W21
d21
s20
W20
d20
sd19-1b
d19-e
sd19-1a
d19-d
d19-c
ssw19-1
W19-1
d19-b
d19-a
W19
W18
W17
d16-b
W16
sd16-a

Locaties wateroverlast t.g.v. BUI 08

- Variant Zuidrand
- Variant Plan van Aanpak*
- Huidige situatie

Ondergrond: Copyright topografische dienst Emmen

*Geen overlastlocaties bij BUI 08

KAART 3

NR	DATUM	DEFINITIEF	GET.
NR	DATUM	WIJZIGING	GET.

Gemeente Rijssen

Wateroverlast Rijssen

Wateroverlastlokaties bui 08

DEFINITIEF

TEKENAAR	J. Beuseker
PROJECTMANAGER	L. Boot
SCHAAL	1:18.000
FORMAAT	A3
	1 IN 1
TEKENINGNUMMER	134249-W2
WIJZ. NR	00

oranjewoud

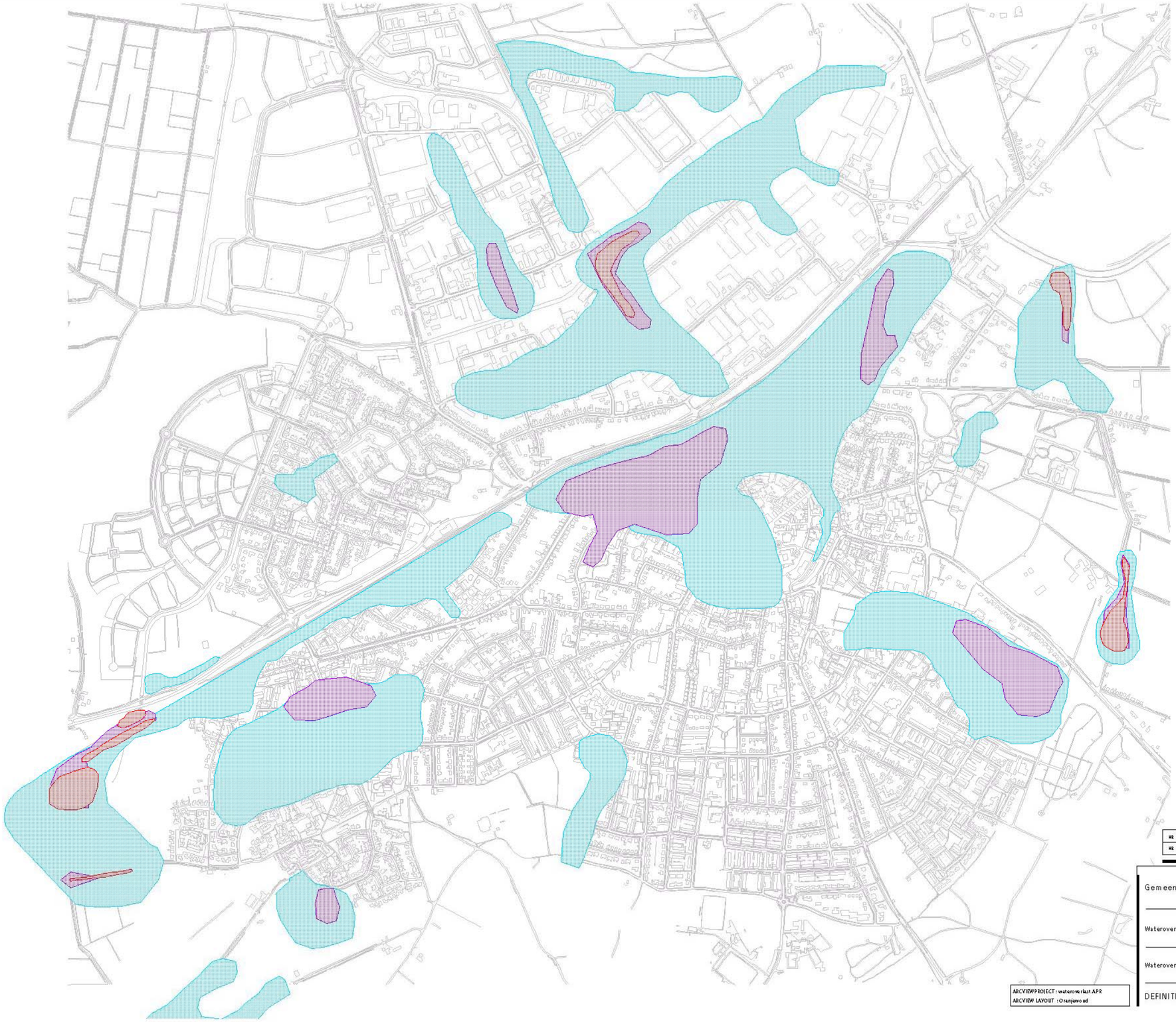

KAART 4

NR	DATUM	DEFINITIEF	GET.
NR	DATUM	WIJZIGING	GET.

Gemeente Rijssen

Wateroverlast Rijssen

Wateroverlastlocaties Rijssenbui

DEFINITIEF

TEKENAAR	SCHAAL
J. Beuseker	1:18.000
PROJECTMANAGER	FORMAAT
L. Boot	A3
	1 IN 1
TEKENINGNUMMER	WIJZ. NR
134249-W2	00

oranjewoud

Vergelijking wateroverlast inclusief/ exclusief afvoer door landelijk watersysteem

- variant 1, oneidige afvoer landelijk watersysteem
- variant 1, werkelijke afvoer landelijk watersysteem
- Topografische ondergrond*

*Copyright topografische dienst Emmen

KAART 5

NR	DATUM	DEFINITIEF	GET.
NR	DATUM	WIJZIGING	GET.

Gemeente Rijssen

Wateroverlast Rijssen

Wateroverlastlocaties inclusief/ exclusief afvoer landerlijk watersysteem

DEFINITIEF

TEKENAAR: J. Beuseker
PROJECTMANAGER: L. Boot
SCHAAL: 1:18.000
FORMAAT: A3
1 IN 1
TEKENINGNUMMER: 134249-W3
WIJZ. NR: 00

oranjewoud

ABCVIEW PROJECT : wateroverlast.APR
ABCVIEW LAYOUT : Oranjewoud